



PREFEITURA MUNICIPAL DE VALENÇA
ESTADO DA BAHIA - BRASIL

LEI MUNICIPAL Nº 1.903 DE 18 DE SETEMBRO DE 2007.

Atualiza a Lei Municipal nº 1.343, de 23 de novembro de 1993, que Estabelece os Limites da Zona Urbana e Distritos do Município de Valença, e, cria e delimita os Distritos de Jiquiriçá e Orobó.

O PREFEITO MUNICIPAL DE VALENÇA, Estado da Bahia:

Faço saber que a Câmara Municipal aprovou e eu sanciono a seguinte Lei:

Art. 1º - Fica atualizada a **Lei Municipal nº 1.343, de 23 de novembro de 1993**, que Estabelece os Limites da Zona Urbana e Distritos do Município de Valença – Bahia, e, cria e delimita os Distritos de Jiquiriçá e Orobó, na forma abaixo:

Distrito Sede

Entre o distrito Sede e o distrito do Guaibim:

- Começa na rodovia Manoel Pereira Tavares na ponte sobre o rio dos Reis seguindo por ele até o rio Una.

Entre o distrito Sede e o distrito de Maricoabo:

- Começa no canal de Tinharé subindo pelo rio Fonte da Prata até o perímetro urbano, seguindo para a Escola Municipal Zacarias Antônio de Jesus, ainda pelo perímetro urbano até conjunto Penal.

Entre o distrito Sede e o distrito do Orobó:

- Começa no conjunto Penal, segue pelo perímetro urbano até a BA-542 seguindo por esta até o cruzamento da estrada na Aldeia de São Fidelis (escola Municipal Padre José de Anchieta).

Entre o distrito Sede e o distrito do Jiquiriçá:

- Começa no cruzamento da BA-542 com a estrada na Aldeia de São Fidelis (escola Municipal Padre José de Anchieta) segue por esta até o cruzamento (próxima escola Municipal Maria Júlia





PREFEITURA MUNICIPAL DE VALENÇA

ESTADO DA BAHIA - BRASIL

C. Hipólito) virando a direita, seguindo até a próxima bifurcação (2,00km) virando a esquerda, até a bifurcação (1,52km) da via principal virando a direita passando pelas escolas Cristóvão Galvão de Queiroz e Hilton Couceiros de Matos, até a bifurcação (ponte / Sonrisal) virando a esquerda na rodovia Manoel Pereira Tavares até a ponte sobre o rio dos Reis.

Distrito Sede (Valença) área do perímetro Urbana:


- Tem como ponto 01 (Coord.X: 491820.196073 Coord.Y: 8518896.287189) inicial e final a escola Municipal Zacarias Antônio de Jesus, ponto 02(Coord.X: 490648.764589 Coord.Y: 8520801.954332) seguindo em reta para o conjunto Penal, ponto 03(Coord.X: 489948.983267 Coord.Y: 8521473.009603) de lá segue para o bueiro na estrada que da acesso a Vila Boa Esperança, ponto 04(Coord.X: 489702.300898 Coord.Y: 8522442.097322) indo em reta ou portão do aviário de Chico do Galeto, ponto 05(Coord.X: 491609.466216 Coord.Y: 8523736.226791) seguindo em reta para a entrada da Fazenda Roda D'água, ponto 06(Coord.X: 493217.018228 Coord.Y: 8526020.701313) daí segue para a cancela da fazenda Dois Amigos, ponto 07(Coord.X: 493717.404892 Coord.Y: 8526144.817025) de lá segue para a sede da Fazenda Rodão na estrada que da acesso ao Jiquiriça, ponto 08(Coord.X: 494214.024459 Coord.Y: 8524291.390734) seguindo em reta para o final da Avenida Boulevard Parque Tropical, ponto 09(Coord.X: 494779.252725 Coord.Y: 8522980.121296) indo em reta o final da invasão do Novo Horizonte III, ponto 10(Coord.X: 493612.851121 Coord.Y: 8521028.303077) de lá segue para o bueiro após o final Rua da Inglaterra, ponto 11 (Coord.X: 491960.336476 Coord.Y: 8518914.043401) seguindo em reta para a fabrica da sabão PRODEB, daí segue reto para o ponto inicial.

Distrito de Serra Grande

Entre o distrito Serra Grande e o distrito do Guerém:

- Começa no limite Valença / Presidente Tancredo Neves na BR-101, segue por este até sobre o bueiro na BR-101.


Valença
DETERMINAÇÃO E RESPONSABILIDADE





PREFEITURA MUNICIPAL DE VALENÇA
ESTADO DA BAHIA - BRASIL

Distrito Serra Grande (S. Grande) área do perímetro Urbana:

- Tem como ponto 01 (Coord.X: 450964.498046 Coord.Y: 8529276.721946) inicial e final no bueiro do Riacho Grande, ponto 02(Coord.X: 451537.994626 Coord.Y: 8529209.600230) seguindo em reta para a bifurcação das estradas de Laje e Malvina, ponto 03(Coord.X: 451769.406086 Coord.Y: 8528108.999519) de lá segue para a sede da propriedade do Sr. Manoel José Leonel Araújo, ponto 04 (Coord.X: 451257.997461 Coord.Y: 8527984.695528) indo em reta até a barragem de captação de água do SAAE, ponto 05(Coord.X: 451227.840452 Coord.Y: 8528029.551447) idem, daí segue reto para o ponto inicial.

Distrito do Guerém

Entre o distrito Guerém e o distrito de Serra Grande:

- Começa no limite Valença / Presidente Tancredo Neves na BR-101, segue por este até sobre o bueiro na BR-101.

Entre o distrito Guerém e o distrito de Jiquiriça:

- Começa no limite Valença / Laje, segue pela estrada até a sede da fazenda da CVI, indo em frete passando na APEAG inclusive, seguindo em direção a escola Municipal Reinaldo Tavares até o cruzamento da BA-542 com a estrada da Lagoa Dourada.

Entre o distrito Guerém e o distrito do Orobó:

- Começa no cruzamento da BA-542 com a estrada da Lagoa Dourada (escola Municipal Reinaldo Tavares) segue pela BA-542 até o cruzamento com a estrada na Derradeira (escola Municipal Nossa Senhora de Fátima) segue por esta até o cruzamento (3,35km / antes 0,60km da escola Municipal Manoel S. da Silva) virando a direita, passando pela escola Municipal Menino Jesus inclusive seguindo até a próxima bifurcação (1,10km) virando a direita, segue até a outra bifurcação (0,65km) virando a esquerda seguindo em frente passando pelas escolas João de Sousa Mendes, Bom Jesus da Lapa II e Bom Jesus da Lapa I na Gameleira, seguindo em direção do Canta Galo passando em


Valença





PREFEITURA MUNICIPAL DE VALENÇA

ESTADO DA BAHIA - BRASIL

frente a APASMA inclusive indo até a próxima bifurcação (7,00km) virando a direita seguindo até o limite Valença / Presidente Tancredo Neves na ponte sobre o rio Piau.

Distrito Guerém (Bonfim) área do perímetro Urbano:

- Tem como ponto 01 (Coord.X: 473344.632355 Coord.Y: 8527164.261088) inicial e final na ponte sobre o Riacho Três Missas na BA-542, ponto 02(Coord.X: 473958.928951 Coord.Y: 8527924.022556), seguindo em reta para a sede da propriedade do Senhor Zeca, ponto 03(Coord.X: 474423.821616 Coord.Y: 8527359.455579) de lá segue para a porteira da Fazenda das Mangueiras (50,00 m além), ponto 04(Coord.X: 474427.279252 Coord.Y: 8527172.628945), indo até a sede da propriedade do Sr. José Geraldo Rodrigues (Fazenda das Mangueiras), ponto 05(Coord.X: 474085.457542 Coord.Y: 8526815.042900), seguindo em reta até o fundo da Igreja do Senhor do Bonfim, ponto 06(Coord.X: 473975.788689 Coord.Y: 8526780.880578) daí segue para a Escola Municipal Doutor Oliveira Brito, ponto 07(Coord.X: 473598.225002 Coord.Y: 8526927.426293) seguindo em reta para a sede da Chácara Riacho Fundo, daí segue reto para o ponto inicial.

Distrito do Jiquiriça

Entre o distrito Jiquiriça e o distrito do Guerém:

- Começa no cruzamento da BA-542 com a estrada da Lagoa Dourada (escola Municipal Reinaldo Tavares) seguindo em direção a APEAG inclusive, indo em frete passando na sede da fazenda da CVI segui pela estrada até o limite Valença / Laje.

Entre o distrito Jiquiriça e o distrito do Guaibim:

- Começa no limite Valença / Jaguaripe na ponte sobre o rio Jequiriça, seguindo pela BA-001 até a ponte sobre o rio dos Reis na rodovia Manoel Pereira Tavares.

Entre o distrito Jiquiriça e o distrito Sede:

- Começa na rodovia Manoel Pereira Tavares na ponte sobre o Rio dos Reis, segue até a bifurcação na (ponte / Sonrisal)

Valença



PREFEITURA MUNICIPAL DE VALENÇA

ESTADO DA BAHIA - BRASIL

virando a direita passando pelas escolas Municipais Hilton Couceiros de Matos e Cristóvão Galvão de Queiroz, seguindo até a próxima bifurcação (3,00km) virando a esquerda, segue por esta até a bifurcação (1,52km) virando a direita, seguindo por esta até o cruzamento (próxima escola Municipal Maria Júlia C. Hipólito) virando a esquerda (2,00km), segue por esta até o cruzamento da BA-542 com a estrada na Aldeia de São Fidelis (escola Municipal Padre José de Anchieta).

Entre o Distrito Jiquiriça e o distrito do Orobó:

- Começa no cruzamento da BA-542 com a estrada na Aldeia de São Fidelis (escola Municipal Padre José de Anchieta), seguindo pela BA-542 até o cruzamento com a estrada da Lagoa Dourada (escola Municipal Reinaldo Tavares).

Distrito Jiquiriça (Bernardo) área do perímetro Urbano:

- Tem como ponto 01 (Coord.X: 487901.905857 Coord.Y: 8531093.547952) inicial e final na bifurcação da via principal com a estrada para o Tombador, ponto 02 (Coord.X: 487673.989957 Coord.Y: 8530914.618047), segue para a residência do Senhor Osmundo Albuquerque Filho (60,00 m ao fundo), ponto 03 (Coord.X: 487347.690297 Coord.Y: 8530868.120137), indo em linha reta até a primeira bifurcação à esquerda da estrada para o Riacho Grande (20,00 m ao fundo), ponto 04 (Coord.X: 487102.873425 Coord.Y: 8530852.201978) seguindo até a sede do sítio Senhor do Bonfim pertencente ao Sr. Antônio Feitosa (100,00 m ao fundo) inclusive, ponto 05 (Coord.X: 487291.185578 Coord.Y: 8531315.190851) indo em linha reta para a residência do Sr. Florisvaldo Antônio Siciliano (10,00 m à frente), daí em reta ao ponto inicial.

Distrito do Guaibim

Entre o distrito Guaibim e o distrito Sede:

- Começa no rio Una subindo o rio dos Reis até a ponte na rodovia Manoel Pereira Tavares.

Valença
ADMINISTRAÇÃO E GOVERNANÇA



PREFEITURA MUNICIPAL DE VALENÇA
ESTADO DA BAHIA - BRASIL

Entre o distrito Guaibim e o distrito de Jiquiriça:

- Começa na ponte sobre o rio dos Reis na rodovia Manoel Pereira Tavares, seguindo pela BA-001 até limite Valença / Jaguaripe na ponte sobre o rio Jequiriça.

Distrito Guaibim (Guaibim) área do perímetro Urbano:


- Tem como ponto 01 (Coord.X: 502392.422650 Coord.Y: 8530888.312572) inicial e final na rodovia Manoel Pereira Tavares a ponte sobre o Rio Piam, ponto 02 (Coord.X: 502681.108795 Coord.Y: 8531896.884531), segue em reta para o estádio do Guaibim (240,00 m a frente), ponto 03 (Coord.X: 503631.616322 Coord.Y: 8531524.084801), indo em linha reta até o final da Rua das Garoupas (50,00 m após o final), ponto 04 (Coord.X: 504754.362343 Coord.Y: 8535395.598984) seguindo em linha reta até o final da Avenida Aloísio Evangelista da Fonseca (400,00 m do eixo da rua), ponto 05 (Coord.X: 505265.162471 Coord.Y: 8535049.862826) indo em linha reta para a Praia, ponto 06 (Coord.X: 504754.362343 Coord.Y: 8535395.598984) seguindo pela praia até a foz do guaibimzinho, daí em reta ao ponto inicial.

Distrito do Orobó

Entre o distrito Orobó e o distrito do Guerém:

- Começa no limite Valença / Presidente Tancredo Neves na ponte sobre o Rio Piau, segue até a bifurcação virando a esquerda, seguindo em frente e passando na APASMA inclusive, indo até a Gameleira (escola municipal Bom Jesus da Lapa I), segue por esta passando pelas escolas Bom Jesus da Lapa II e João de Sousa Mendes inclusive, indo até a próxima bifurcação (2,40km) virando a direita, seguindo pela estrada sempre à esquerda passando pela escola Municipal Menino Jesus inclusive, segue por esta até o cruzamento (3,65km / antes 0,60km da escola Municipal Manoel S. da Silva) virando a esquerda, seguindo até o cruzamento da estrada da Derradeira (escola Municipal Nossa Senhora de Fátima) com a BA-542, segue por esta até o cruzamento da estrada da Lagoa Dourada (escola Municipal Reinaldo Tavares) com a BA-542.


Valença
ADMINISTRAÇÃO E COORDENAÇÃO





PREFEITURA MUNICIPAL DE VALENÇA

ESTADO DA BAHIA - BRASIL

Entre o distrito Orobó e o distrito de Jiquiriça:

- Começa no cruzamento da BA-542 com a estrada da Lagoa Dourada (escola Municipal Reinaldo Tavares), seguindo pela BA-542 até o cruzamento com a estrada na Aldeia de São Fidelis (escola Municipal Padre José de Anchieta).

Entre o distrito Orobó e o distrito Sede:

- Começa no cruzamento da BA-542 com a estrada na Aldeia de São Fidelis (escola Municipal Padre José de Anchieta). Segue pela BA-542 até o perímetro urbano finalizando no conjunto Penal.


Entre o distrito Orobó e o distrito de Maricoabo:

- Começa no limite urbano (conjunto Penal), seguindo em frente e passando na escola municipal Isaías Godinho, inclusive indo até a próxima bifurcação (5,80 km) virando a esquerda, seguindo pela estrada passando pelas escolas municipais: Associação Rio do Meio e Pedro Marcos da Conceição, inclusive, seguindo pela estrada até a Escola Municipal Cosme e Damião. Segue a estrada sempre à esquerda até o final, daí, em linha reta até a Escola Municipal José Albertino da Silva, seguindo em direção APPRNH, passando em seguida pela Escola Municipal Bandeirante, inclusive indo até a próxima bifurcação (1,70 km) virando a esquerda, seguindo a estrada até o limite Valença / Taperoá, na ponte sobre o rio do Engenho.

Distrito Orobó (Paraná) área do perímetro Urbano:

- Tem como ponto 01 (Coord.X: 476072.796678 Coord.Y: 8516476.204667) inicial e final na bifurcação da via principal com a estrada para o Jandiba, segue em reta até a casa da Sr^a Alice Laurinete, ponto 02 (Coord.X: 476153.393936 Coord.Y: 8517124.456092), segue para a residência da Sr^a Emília da Conceição de Jesus Santos, ponto 03 (Coord.X: 476250.218034 Coord.Y: 8517253.068866), indo em linha reta até a propriedade do Sr. Valdemi (62,00 m acima da estrada), ponto 04 (Coord.X: 476418.814052 Coord.Y: 8517035.073414) seguindo até a lateral do campo (01) inclusive, ponto 05 (Coord.X: 476353.934146 Coord.Y: 8516776.083661) seguindo até a


VALENÇA
MUNICÍPIO DE VALENÇA - BAHIA





PREFEITURA MUNICIPAL DE VALENÇA

ESTADO DA BAHIA - BRASIL

outra lateral do campo (02) inclusive, 06(Coord.X: 476263.906556 Coord.Y: 8516708.948724) segue em reta até o fundo do cemitério, daí em reta ao ponto inicial.

Distrito do Maricoabo

Entre o distrito Maricoabo e o distrito do Orobó:

- Começa no limite Valença / Taperoá, na ponte sobre o rio do Engenho, segue a estrada até a bifurcação (2,60 km) virando a direita, indo em frete passando pela Escola Municipal Bandeirante e a APPRNH inclusive, virando a esquerda em direção a Escola Municipal José Albertino da Silva, daí em linha reta para o final da estrada sem denominação, seguindo por esta sempre à direita passando pelas escolas municipais: Cosme e Damião, Pedro Marcos da Conceição e Associação Rio do Meio inclusive, indo até a próxima bifurcação (0,60 km) virando a direita, seguindo pela estrada passando pela Escola Municipal Isaias Godinho inclusive, indo até no limite urbano (conjunto Penal).

Entre o distrito Maricoabo e o distrito Sede:

- Começa no limite urbano (conjunto Penal), ainda pelo perímetro urbano segue até a escola Municipal Zacarias Antônio de Jesus inclusive, descendo o Rio Fonte do Prata até o canal de Tinharé.

Distrito Maricoabo (Cajaiba) área do perímetro Urbano:

- Tem como ponto 01 (Coord.X: 490161.679753 Coord.Y: 8511945.262757) inicial e final no Rodão de Dendê do Sr. Zequinha, segue em reta até o Riacho do Lula (300,00 m da ponte), ponto 02 (Coord.X: 491178.548603 Coord.Y: 8514575.259215), seguindo em reta pelo Riacho do Lula (600,00 m) passando pela ponte na BA-001 inclusive, ponto 03(Coord.X: 491721.557145 Coord.Y: 8514375.363308), virando a direita indo em linha reta até o (300,00 m da Ba-001) ponto 04(Coord.X: 490652.208218 Coord.Y: 8511940.824328) seguindo pelo cruzamento com a BA-001 e a estrada da Graciosa, daí segue ao ponto inicial.






PREFEITURA MUNICIPAL DE VALENÇA
ESTADO DA BAHIA - BRASIL

Art. 2º – Esta Lei entrará em vigor na data da sua publicação, revogadas as disposições em contrário.

GABINETE DO PREFEITO MUNICIPAL DE VALENÇA, em 28 de setembro 2007.



CLÁUDIO MARCIO SANTOS QUEIROZ
PREFEITO MUNICIPAL



FIDÉLIS NEGRÃO PORTO
SECRETÁRIO DE ADMINISTRAÇÃO

